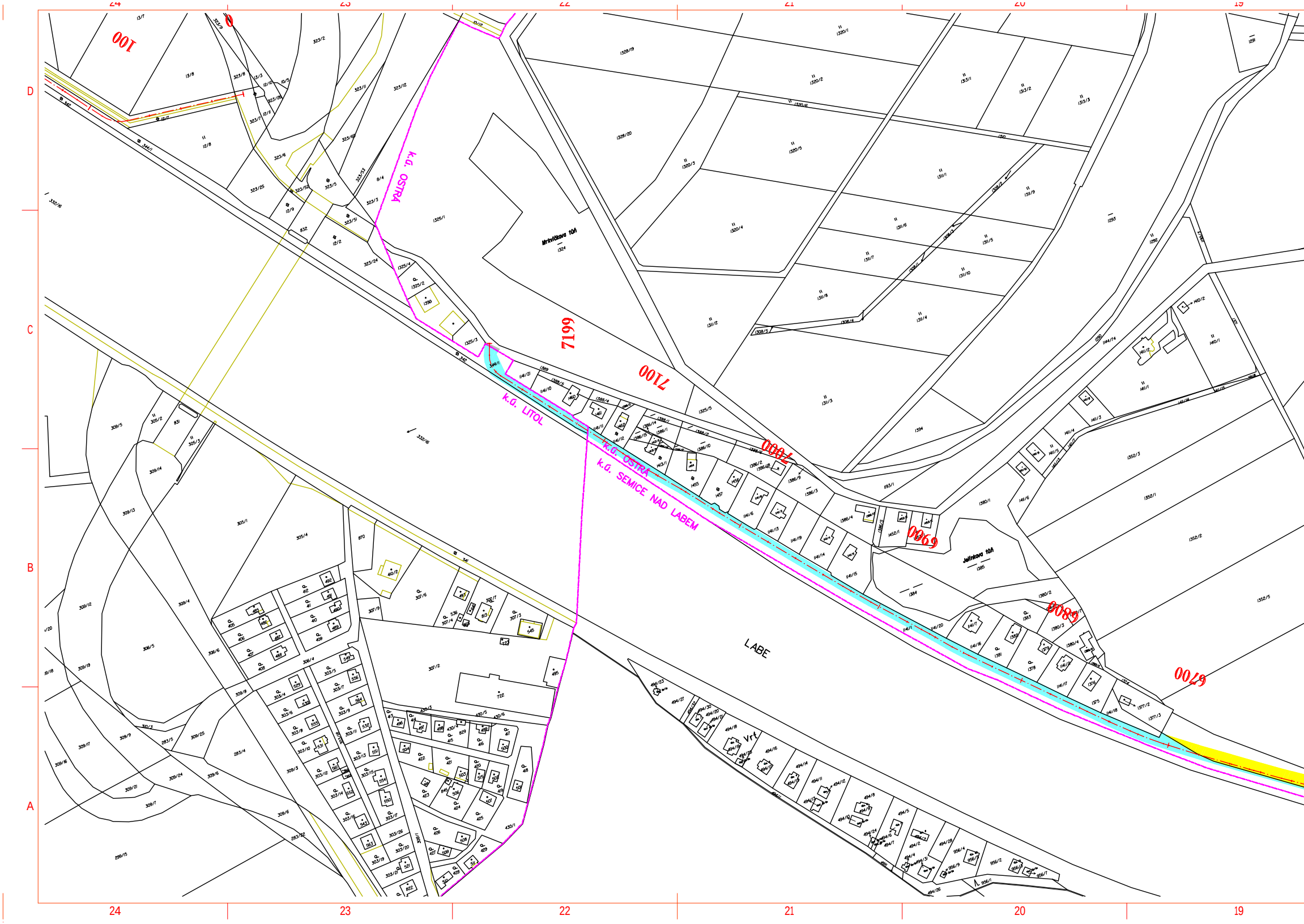
24
23
22
21
20
19
D
C
B
A
100
0
k.ú. OSTRÁ
k.ú. LITOL
k.ú. OSTRÁ
k.ú. SEMICE NAD LABEM
7199
7100
7000
6900
6800
6700
Mrtvičkova tůň
1324
Jelínkova tůň
1385
LABE
Vrť
1325/1
1328/19
1328/20
1320/1
1320/2
1320/3
1320/4
1320/5
1313/1
1313/2
1313/3
1311/1
1311/2
1311/3
1311/4
1311/5
1311/6
1311/7
1311/8
1311/9
1311/10
1394
1384
1352/1
1352/2
1352/3
1352/5
1380/1
1380/2
1380/3
1193/1
1291
1292
1293
1410/1
1410/2
1411/1
1411/2
323/2
323/12
323/11
323/3
323/6
323/25
323/24
13/7
13/8
12/8
332/6
344/1
342
341
309/5
309/4
309/13
309/12
309/9
309/8
305/1
305/4
305/2
305/3
306/5
306/4
307/2
307/3
307/6
307/9
410/2
722
430/1
298/5
283/4
870
832
831

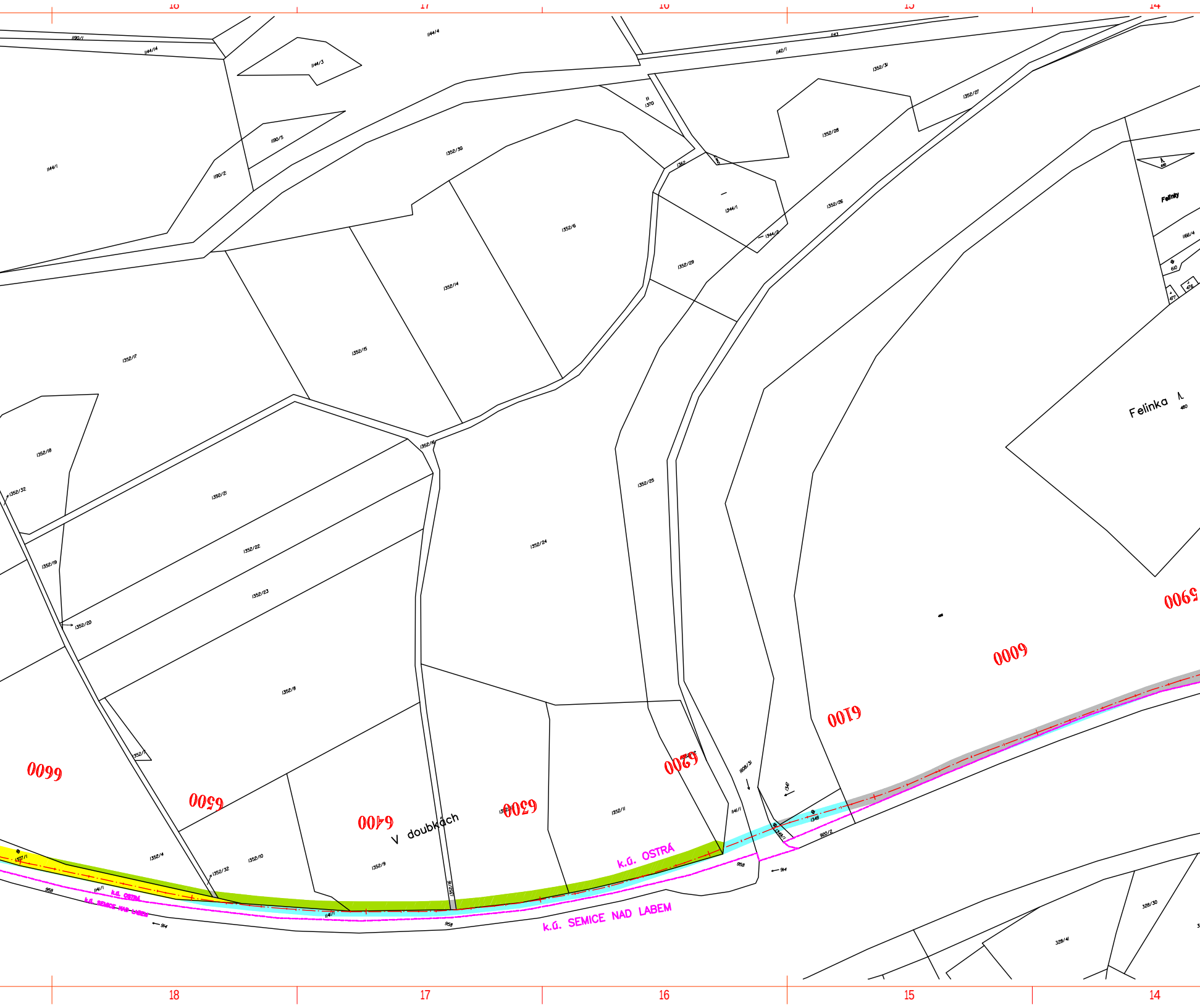

18
17
16
15
14
1190/1
1144/14
1144/4
1144/3
1143
1142/1
1352/31
1370
1352/27
1352/28
1190/5
1352/30
1362
1144/1
1190/2
1352/6
1344/1
1352/26
1344/2
Felinky
1166/4
610
477
426
1352/29
1352/14
1352/15
1352/17
Felinka
480
1352/18
1352/16
1352/32
1352/21
1352/25
1352/24
1352/22
1352/19
1352/23
1352/20
5900
6000
1352/8
6100
6600
1352/7
6200
1608/31
1341
6500
6300
1352/11
1141/1
1348
6400
1349/1
900/2
V doubkách
k.ú. OSTRÁ
1352/4
1352/10
1377/1
1352/32
1352/9
958
914
1141/1
k.ú. OSTRÁ
k.ú. SEMICE NAD LABEM
1141/1
1352/16
958
k.ú. SEMICE NAD LABEM
328/30
328/41
18
17
16
15
14

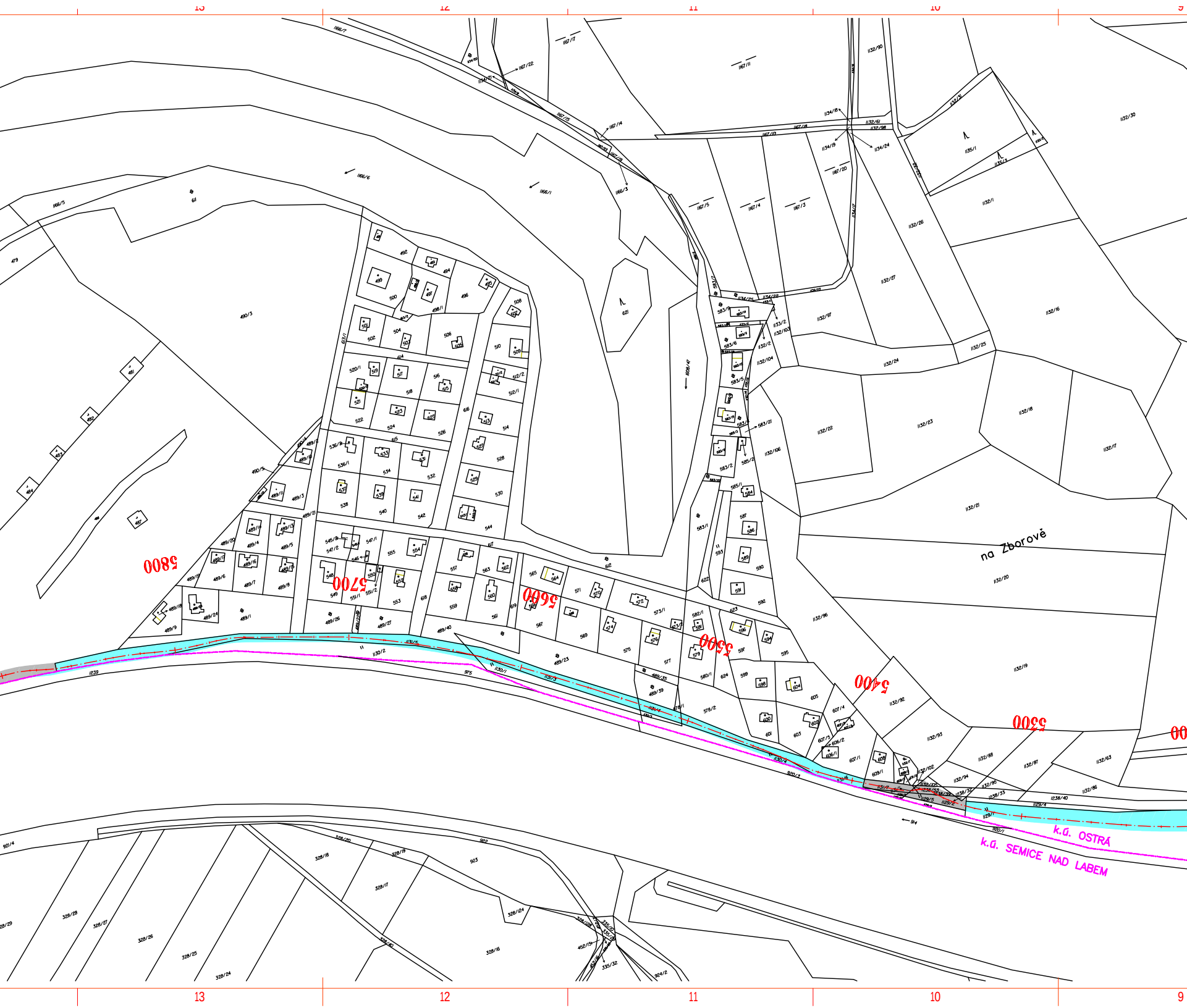
13
12
11
10
9
na Zborově
k.ú. OSTRÁ
k.ú. SEMICE NAD LABEM
5800
5700
5600
5500
5400
5300
1166/5
1166/6
1166/1
1166/3
1166/7
1167/17
1167/22
1167/14
1167/11
1167/10
1167/5
1167/4
1167/3
1167/18
1167/20
1132/90
1132/30
1132/1
1132/26
1132/27
1132/97
1132/16
1132/25
1132/24
1132/22
1132/23
1132/18
1132/17
1132/21
1132/20
1132/19
1132/96
1132/92
1132/93
1132/88
1132/87
1132/63
1132/86
1135/1
1135/3
1134/18
1134/19
1134/24
490/3
490/5
479
481
482
483
484
487
611
621
612
616
617
618
619
622
623
1130/2
1130/1
1131/3
1131/5
1239
975
920/1
920/2
921/4
922
923
914
328/20
328/18
328/19
328/17
328/24
328/16
328/28
328/27
328/26
328/25
328/29
328/40
335/32
924/2
1238/40
1238/33
1129/4
1129/1
489/1
489/9
489/24
489/26
489/27
489/40
489/23
489/39
583/1
583/2
585/1
587
589
590
591
592
595
597
599
601
603
605
624

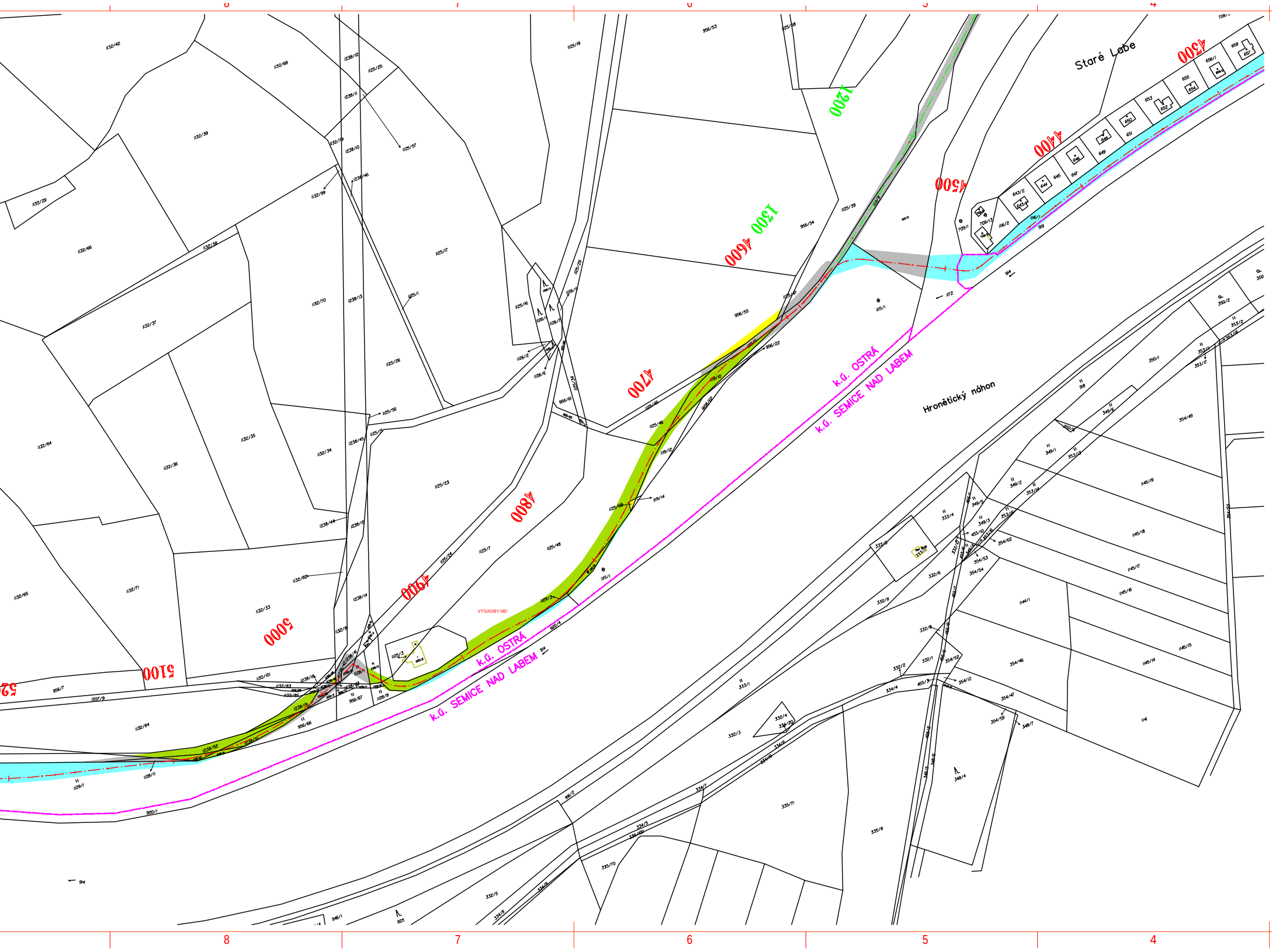
8
7
6
5
4
Staré Labe
Hronětický náhon
k.ú. OSTRÁ
k.ú. SEMICE NAD LABEM
k.ú. OSTRÁ
k.ú. SEMICE NAD LABEM
VÝSADBY NE!
1200
1300
4300
4400
4500
4600
4700
4800
4900
5000
5100
1132/42
1132/68
1132/39
1132/29
1132/66
1132/37
1132/70
1132/99
1132/64
1132/36
1132/35
1132/34
1132/65
1132/71
1132/33
1132/82
1132/101
1132/84
1238/12
1238/11
1238/10
1238/46
1238/13
1238/45
1238/44
1238/15
1238/14
1238/52
1238/19
1125/25
1125/57
1125/19
1125/17
1125/1
1125/26
1125/56
1125/15
1125/23
1125/24
1125/7
1125/48
1125/46
1125/68
1125/3
1125/39
1125/47
1125/29
1125/16
956/53
956/54
956/55
956/22
956/61
956/7
956/66
956/67
1557/9
1119/10
1119/12
1119/14
1119/3
1115/1
1129/3
1129/1
1128/11
1128/9
1172
1116/2
1116/1
709/1
709/13
643/2
644
645
646
647
648
649
650
651
652
653
654
655
656/1
657
658
919
914
918
920/4
920/1
916/2
350/1
350/2
353/2
353/11
349/1
349/2
349/3
349/5
349/6
353/13
353/14
354/49
354/62
354/53
354/54
354/46
354/47
354/52
354/59
354/12
1145/9
1145/8
1145/17
1145/16
1145/15
1145/14
1144/1
1141
333/4
333/8
333/1
332/6
332/9
332/8
332/1
332/2
332/3
332/4
332/5
334/4
334/5
334/7
334/8
334/9
334/20
335/70
335/71
335/8
348/4
348/7
455/3
455/10
946/1
925

LEGENDA

⬜	POZEMKY V MAJETKU OBCÍ
🟨	POZEMKY V MAJETKU STÁTU (kromě Povodí Labe, s.p.)
🟦	POZEMKY VE SPRÁVĚ POVODÍ LABE, S.P.
🟩	POZEMKY V MAJETKU JINÝCH VLASTNÍKŮ

SOUŘADNICOVÝ SYSTÉM S – JTSK
VÝŠKOVÝ SYSTÉM BPV

TRANSCONSULT s.r.o.
Nerudova 37, 500 02 Hradec Králové

Vedoucí projektu	Ing. Shejbal		Středisko 3
Odpovědný projektant	Ing. Plášilová	Plášilová	Vedoucí: Ing. Shejbal
Zpracovatel	Ing. Plášilová	Plášilová	Zak. 1 8 0 7 3 0 0 0 1
Přezkoušel	Ing. Plášilová	Plášilová	Arch.č. 00219 Formát: 8A4
Kontroloval	Ing. Shejbal		Datum: 04/2019
Zadavatel	Středočeský kraj		Účel: studie proveditelnosti

CYKLOSTEZKA NYMBURK–LYSÁ NAD LABEM–ČELÁKOVICE

SOUVISÍCÍ DOKUMENTACE

SITUACE VLASTNICKÝCH VZTAHŮ

Část dok. C.2

ÚSEK 2: JEZ HRADIŠTKO–OSTRÁ (FELINKY)
4. DÍL (KM 4,300–7,199)

Měřítko 1:2000

Č.přílohy 2.4